
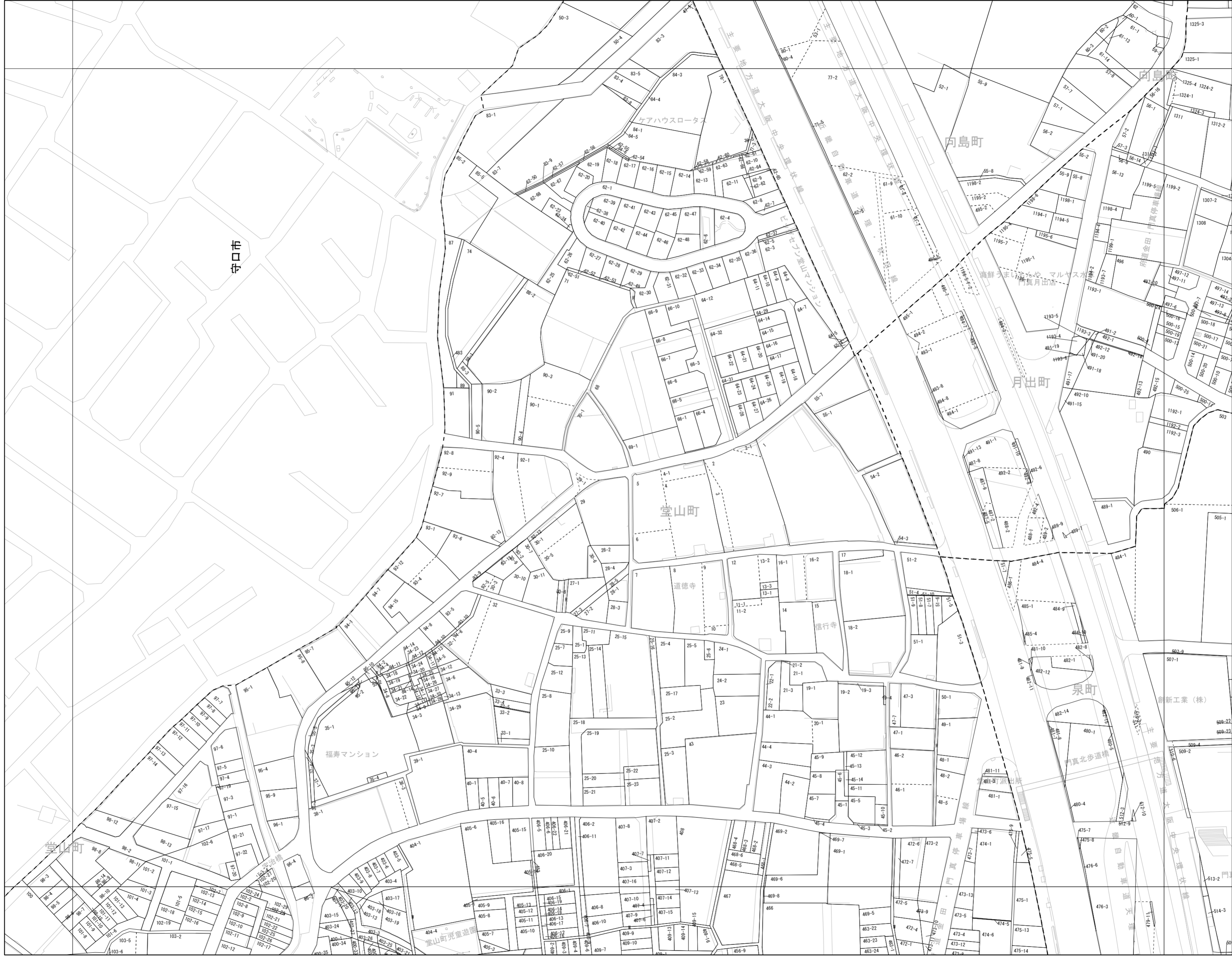


# 地番参考図


	01-25	02-21
04-04	04-05	05-01
04-09	04-10	05-06



図面番号: 04-05  
令和5年1月1日作成

- 凡例
- 地番引出線
  - 筆界線
  - - - 境界未確定筆界線
  - 背景

1:1,000



この図面は、地番の配置を示すために作成した地番参考図であり、法的な権限を有するものではありません。この図面を公に発表する場合は、法務局に備え付けの公図で確認してください。

門真市 課税課