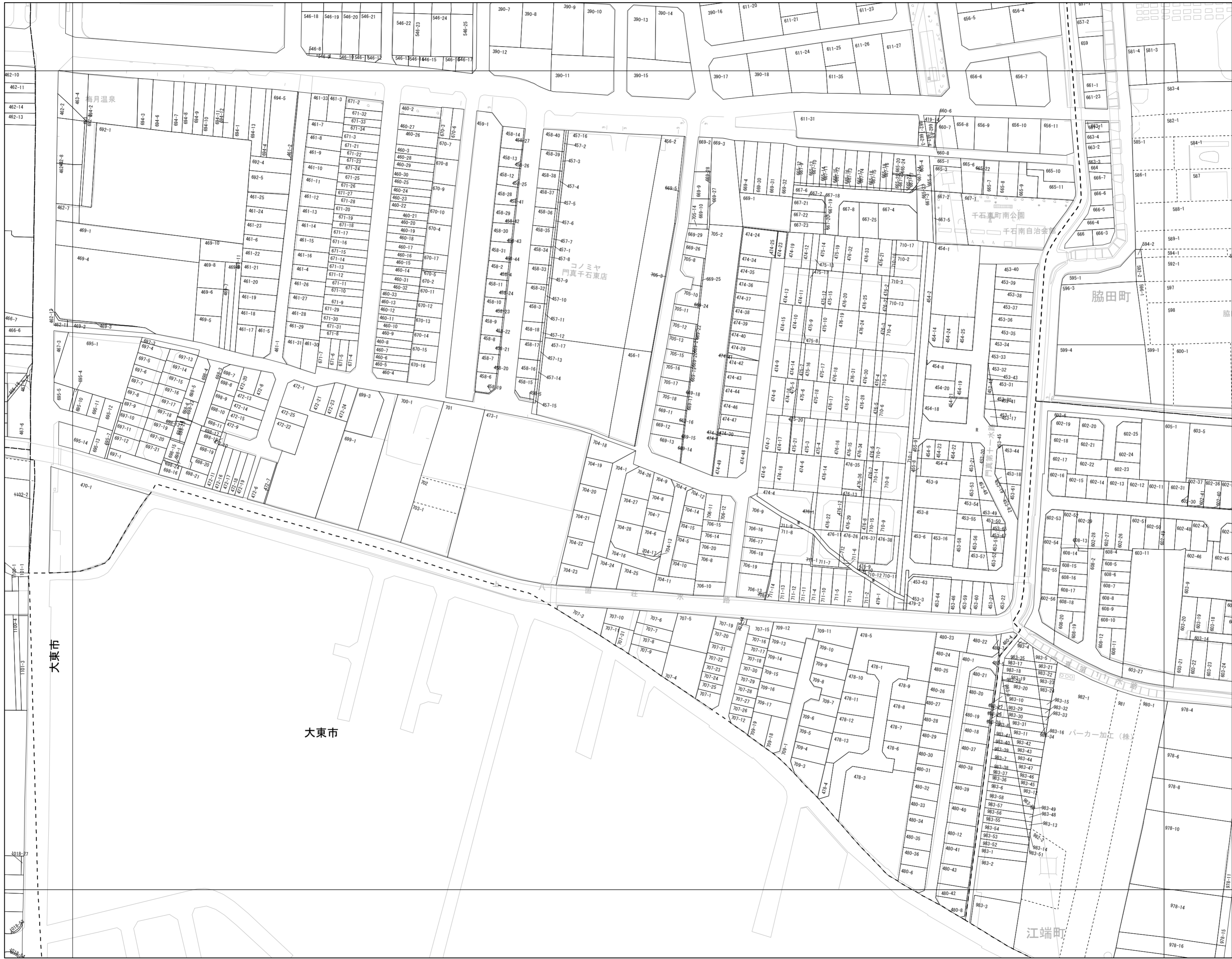



# 地番参考図



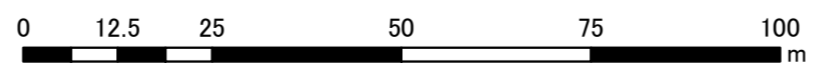
09-11	09-12	09-13
09-16	09-17	09-18
09-21	09-22	09-23



図面番号:09-17  
令和5年1月1日作成

- 凡例
- 地番引出線
  - 筆界線
  - - - 境界未確定筆界線
  - 背景

1:1,000



この図面は、地番の配置を示すために合成作成した地番参考図であり、地番の法的有効性を示すものではありません。この図面を基に地番の法的有効性を確認する場合は、法務局に備え付けの公図を必ずご確認ください。  
門真市 課税課