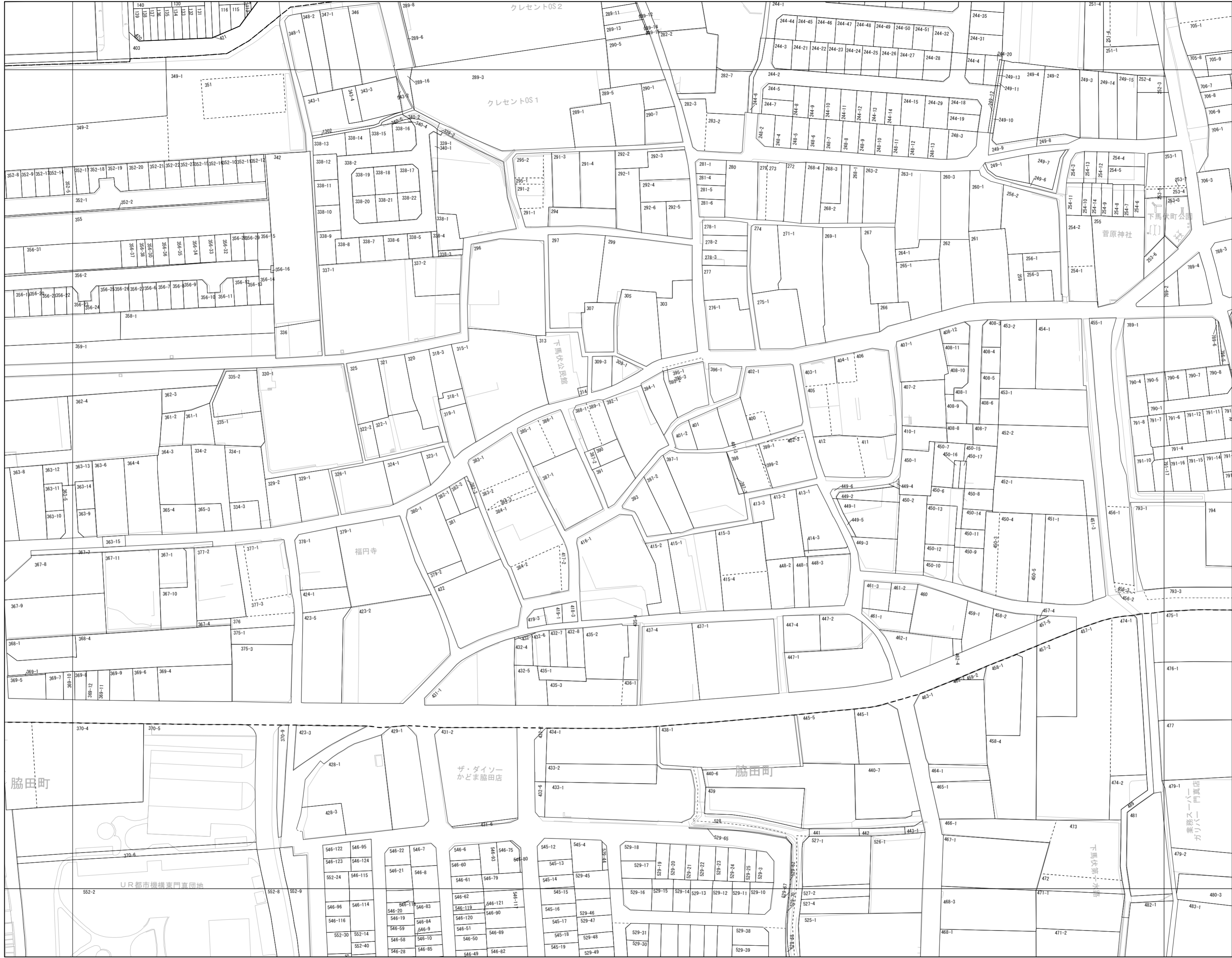



# 地番参考図

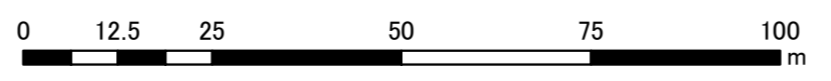
09-02	09-03	09-04
09-07	09-08	09-09
09-12	09-13	09-14



図面番号: 09-08  
令和6年1月1日作成

- 凡例
- 地番引出線
  - 筆界線
  - - - 境界未確定筆界線
  - 背景

1:1,000



この図面は、地番の配置を示すために合成作成した地番参考図であり、法的効力はありません。法務局に備え付けの公図で確認してください。

門真市 課税課