
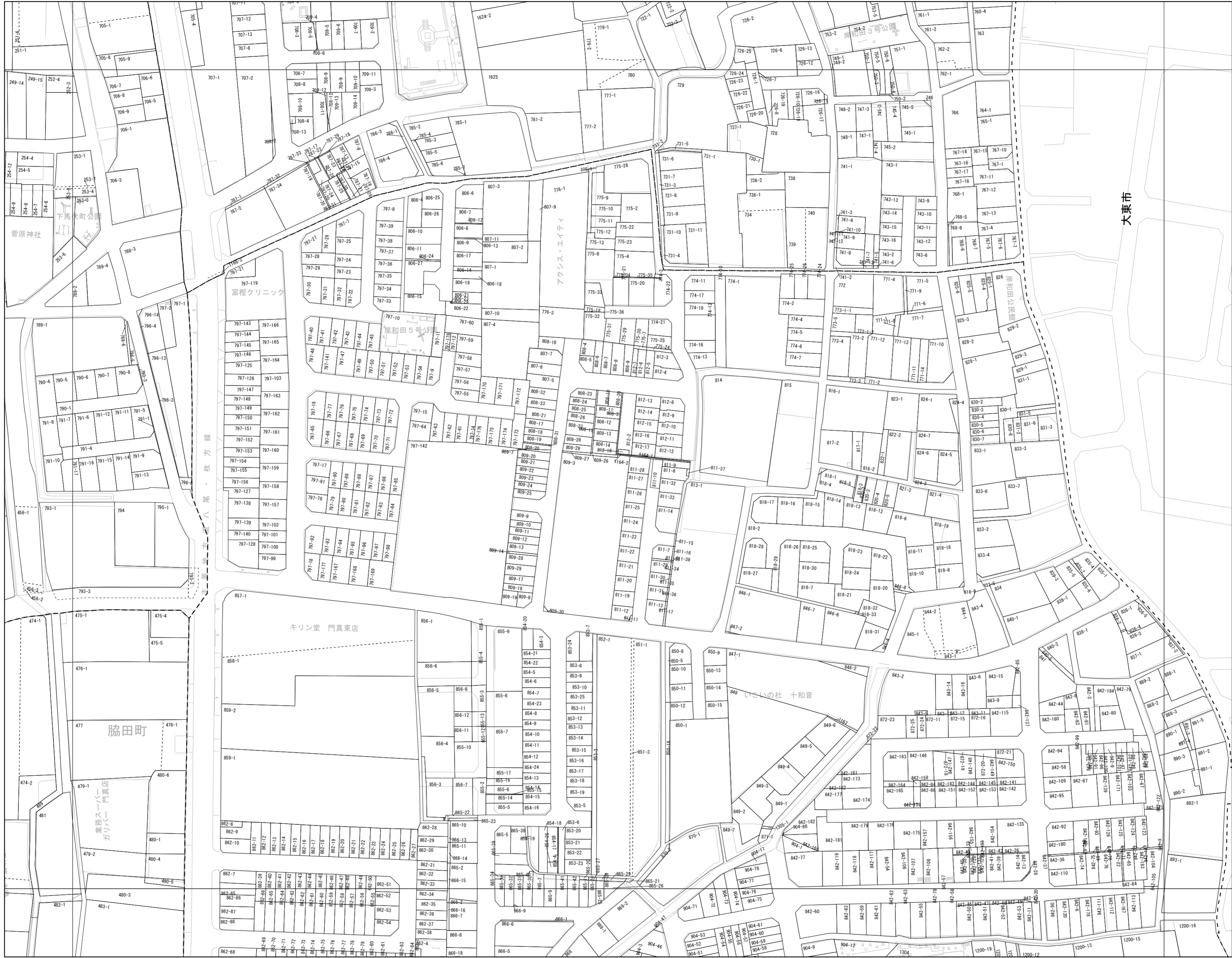


地番参考図

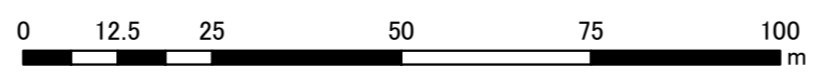
09-03	09-04	
09-08	09-09	09-10
09-13	09-14	09-15



図面番号: 09-09
令和6年1月1日作成

- 凡 地番引出線
- 例 筆界線
- 境界未確定筆界線
- 背景

1:1,000



この図面は、地番の配置を示すために合成作成した地番参考図であり、法的な効力はありません。この図面は、地番の配置を示すために合成作成した地番参考図であり、法的な効力はありません。この図面は、地番の配置を示すために合成作成した地番参考図であり、法的な効力はありません。

門真市 課税課