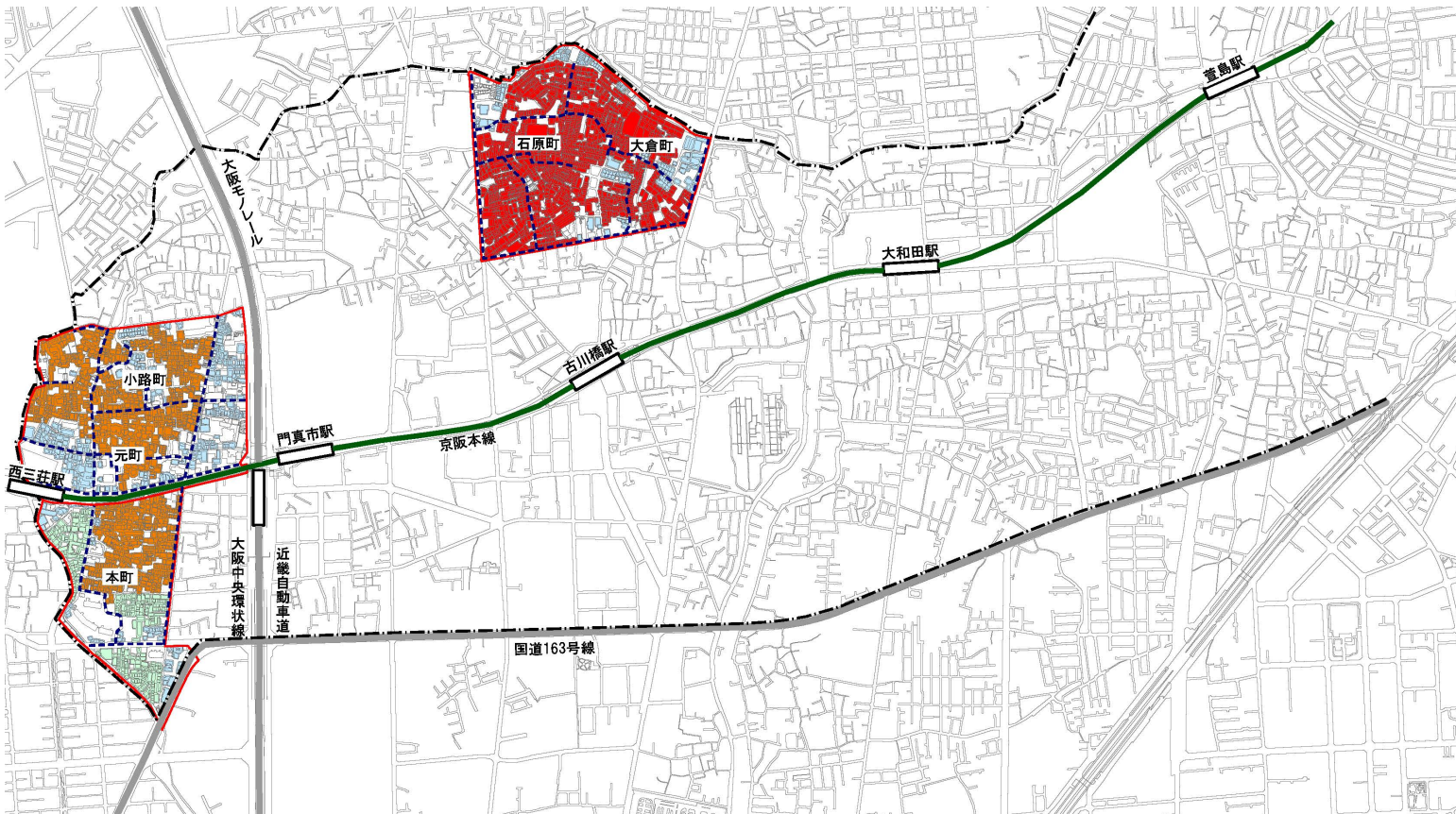










補助対象区域図

作成日 令和6年3月



	密集市街地
	地震時等に著しく危険な密集市街地
	主要生活道路

燃え広がる範囲の区分	
	5万㎡~ 特に延焼危険性が高い区域
	2万~5万㎡
	1万~2万㎡
	0.5万~1万㎡
	~0.5万㎡

地震等に著しく危険な密集市街地