

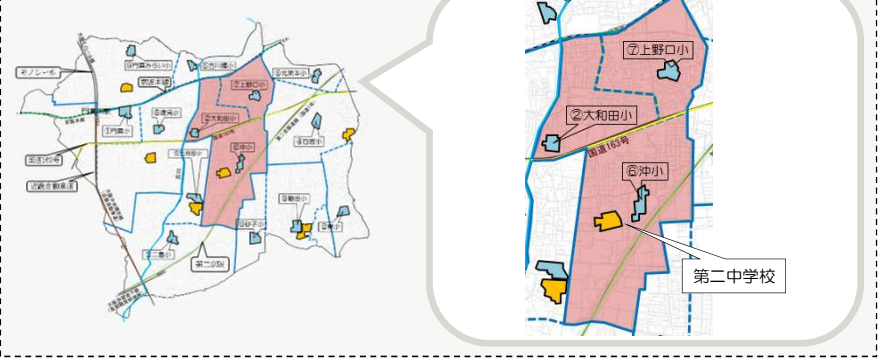
中学校区ごとの基本情報

第二中学校区

学校配置	中学校	第二中学校		
	小学校	大和田小学校	沖小学校	上野口小学校

大和田小学校 通学区域	常盤町、大橋町、大池町	0.42
沖小学校 通学区域	舟田町、南野口町 1 番から 8 番まで及び 12 番から 36 番まで、 島頭 2 丁目、島頭 3 丁目（1 番から 5 番までに限る。）、沖 町、北島東町、大字北島、大字打越、大字野口、大字横地	1.00
上野口小学校 通学区域	上野口町、野里町	0.47

位置図



施設名称	開校年月日	建築年 (和暦)	建築年 (西暦)	築年数 (年) R5.4/1現在	大規模改修 (全面改修)	校地面積 (㎡)	うち運動場 面積 (㎡)	構造	階数	延床面積 (㎡)	耐震改修
第二中学校	昭和38年4月1日	昭和39年	1964	59		16,439	10,660	RC	3	7,628.64	実施済み
大和田小学校	明治5年6月	昭和40年	1965	58		13,553	6,150	RC	3	5,852.34	実施済み
沖小学校	昭和45年4月1日	昭和46年	1971	52	H27,H28	17,410	10,522	RC	4	6,019.77	実施済み
上野口小学校	昭和46年4月1日	昭和46年	1971	52		15,312	6,237	RC	4	5,961.36	実施済み

(参考)

※R5 5/1時点	児童・生徒数 学級数	1年生	2年生	3年生	4年生	5年生	6年生
第二中学校	406 12	140 4	134 4	132 4			
大和田小学校	222 8	37 1	29 1	30 1	40 1	42 2	44 2
沖小学校	295 12	44 2	47 2	47 2	48 2	57 2	52 2
上野口小学校	245 10	43 2	35 1	42 2	45 2	44 2	36 1

	(最多) 児童・生徒数 (最多) 学級数		校区内世帯数と校区内人口 ※R6 1/1時点	
	第二中学校	昭和52年 昭52年	1,435 33	校区内世帯数 校区内人口
大和田小学校	昭和53年 昭和54年	1,229 30	校区内世帯数 校区内人口	3,749 6,699
沖小学校	昭和50年 昭和50年	1,521 36	校区内世帯数 校区内人口	3,427 6,781
上野口小学校	昭和52年 昭和52年	1,060 28	校区内世帯数 校区内人口	3,996 6,875

児童・生徒数の予想推移

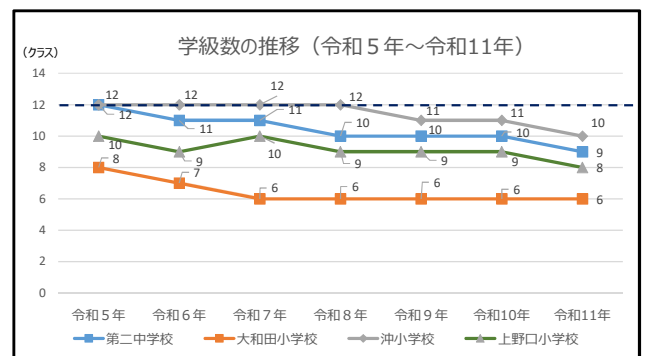
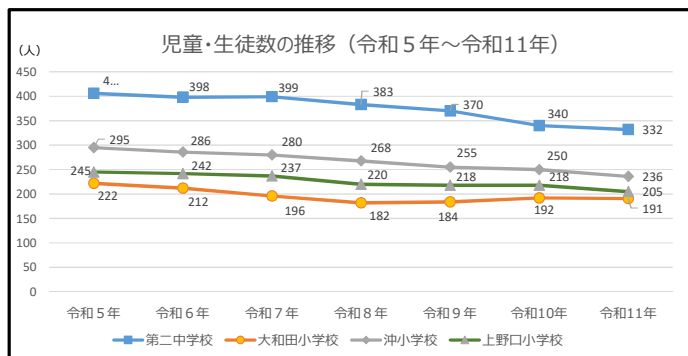
	令和5年	令和6年	令和7年	令和8年	令和9年	令和10年	令和11年
第二中学校	406	398	399	383	370	340	332
(1年生)	140	124	134	124	111	104	116
(2年生)	134	140	124	134	124	111	104
(3年生)	132	134	141	125	135	125	112
大和田小学校	222	212	196	182	184	192	191
(1年生)	37	34	26	26	32	36	35
(2年生)	29	37	34	26	26	33	36
(3年生)	30	29	37	34	26	26	33
(4年生)	40	30	29	37	34	26	26
(5年生)	42	40	30	29	37	34	26
(6年生)	44	42	40	30	29	37	35
沖小学校	295	286	280	268	255	250	236
(1年生)	44	43	51	36	34	39	30
(2年生)	47	44	43	51	36	34	39
(3年生)	47	47	44	43	51	37	34
(4年生)	48	47	47	44	43	52	37
(5年生)	57	48	47	47	44	43	52
(6年生)	52	57	48	47	47	45	44
上野口小学校	245	242	237	220	218	218	205
(1年生)	43	33	39	31	40	34	30
(2年生)	35	43	33	39	31	40	34
(3年生)	42	35	43	32	39	31	40
(4年生)	45	42	35	42	32	39	31
(5年生)	44	45	42	35	42	32	38
(6年生)	36	44	45	41	34	42	32

※小学校は、1学年25人以下を網掛け、中学校は、1学年、50人以下を網掛け

学級数の予想推移

	令和5年	令和6年	令和7年	令和8年	令和9年	令和10年	令和11年
第二中学校	12	11	11	10	10	10	9
(1年生)	4	3	4	3	3	3	3
(2年生)	4	4	3	4	3	3	3
(3年生)	4	4	4	3	4	4	3
大和田小学校	8	7	6	6	6	6	6
(1年生)	1	1	1	1	1	1	1
(2年生)	1	1	1	1	1	1	1
(3年生)	1	1	1	1	1	1	1
(4年生)	1	1	1	1	1	1	1
(5年生)	2	1	1	1	1	1	1
(6年生)	2	2	1	1	1	1	1
沖小学校	12	12	12	12	11	11	10
(1年生)	2	2	2	2	1	2	1
(2年生)	2	2	2	2	2	1	2
(3年生)	2	2	2	2	2	2	1
(4年生)	2	2	2	2	2	2	2
(5年生)	2	2	2	2	2	2	2
(6年生)	2	2	2	2	2	2	2
上野口小学校	10	9	10	9	9	9	8
(1年生)	2	1	2	1	2	1	1
(2年生)	1	2	1	2	1	2	1
(3年生)	2	1	2	1	2	1	2
(4年生)	2	2	1	2	1	2	1
(5年生)	2	2	2	1	2	1	2
(6年生)	1	1	2	2	1	2	1

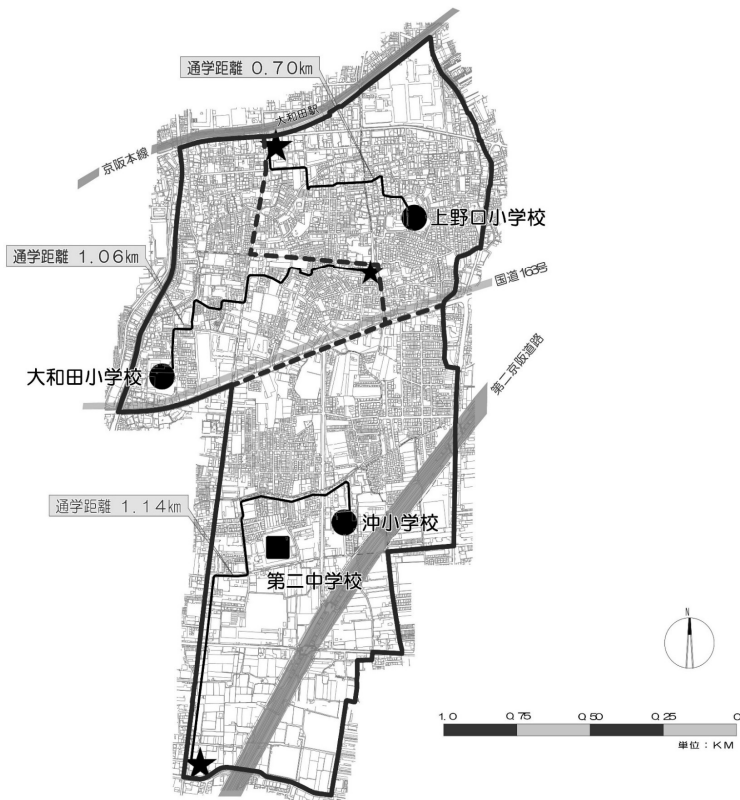
※小学校は1学級以下、中学校は3学級以下を網掛け



校区のめざす子ども像と各学校の教育目標（令和5年度）

二中校区 めざす子ども像	
夢や希望を持ち、自立した自分らしい生き方を実現しようとする意欲や態度、能力の育成	
学校教育目標	
大和田小学校	心身ともに健やかで、学びあい、高めあい、自ら行動する児童の育成
沖小学校	「生きる力」を育むため基礎、基本を身につけ、「自ら学び」「自ら考え」「自ら行動する」子どもに育てる。
上野口小学校	人権感覚を磨き多様性を認めることで、自他の「いのち」を大切に、学びを生きる力につなげることのできる、心身ともに健やかな児童の育成をめざす。
第二中学校	人間性豊かで自立した生徒の育成

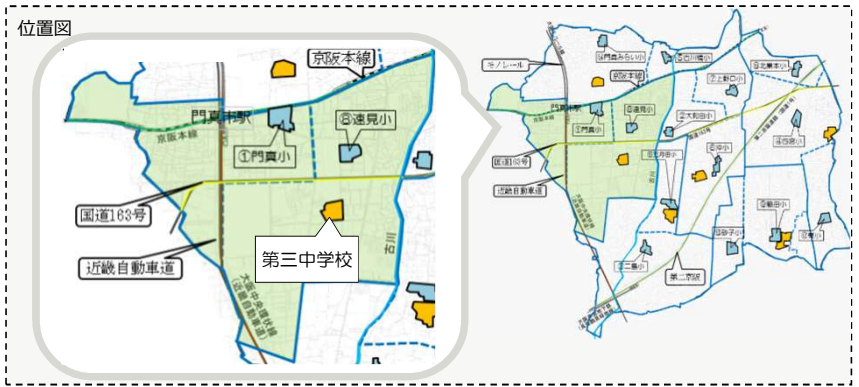
小学校区内 最遠通学距離



第三中学校区

学校配置	中学校	第三中学校
	小学校	門真小学校 速見小学校

門真小学校 通学区域	元町、本町、栄町、新橋町、柳町、殿島町、大字門真	0.92
速見小学校 通学区域	速見町、末広町、古川町、寿町、松生町、深田町、一番町、柳田町、桑才新町（府道深野南寺方大阪線以北）	1.66



施設名称	開校年月日	建築年 (和暦)	建築年 (西暦)	築年数 (年) R5.4/1理	大規模改修 (全面改修)	校地面積 (㎡)	うち運動場 面積 (㎡)	構造	階数	延床面積 (㎡)	耐震改修
第三中学校	昭和43年4月1日	昭和44年	1969	54		20,270	9,307	RC	4	7,698.42	実施済み
門真小学校	明治5年6月	昭和40年	1965	58		16,657	7,725	RC	4	7,742.89	実施済み
速見小学校	昭和46年4月1日	昭和47年	1972	51	H9,H10	14,079	7,777	RC	4	6,308.50	実施済み

(参考)

※R5 5/1時点	児童・生徒 学級数	1年生	2年生	3年生	4年生	5年生	6年生
第三中学校	386 11	110 3	138 4	138 4			
門真小学校	372 12	58 2	50 2	60 2			
速見小学校	402 12	69 2	61 2	63 2	71 2	65 2	73 2

	(最多) 児童・生徒数 (最多) 学級数	校区内世帯数と校区内人口 ※R6 1/1時点
	第三中学校	昭和57年 1,211 昭和53年 29
門真小学校	昭和50年 1,674 昭和50年 40	校区内世帯数 7,521 校区内人口 11,977
速見小学校	昭和54年 1,036 昭和54年 26	校区内世帯数 5,724 校区内人口 10,037

児童・生徒数の予想推移

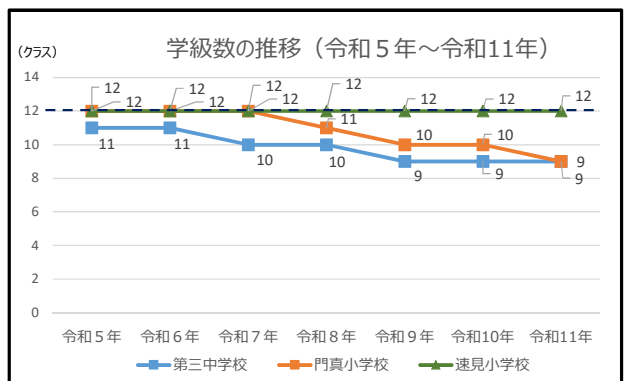
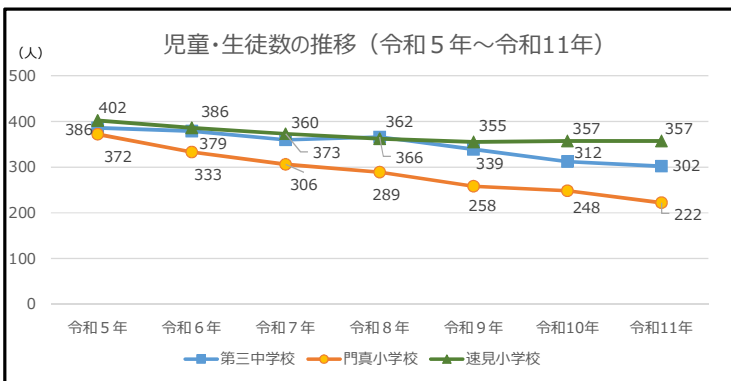
	令和5年	令和6年	令和7年	令和8年	令和9年	令和10年	令和11年
第三中学校	386	379	360	366	339	312	302
(1年生)	110	132	120	115	105	93	105
(2年生)	138	110	131	120	115	105	93
(3年生)	138	137	109	131	119	114	104
門真小学校	372	333	306	289	258	248	222
(1年生)	58	39	47	47	28	40	32
(2年生)	50	57	38	46	47	28	39
(3年生)	60	49	56	37	45	46	27
(4年生)	61	59	48	55	37	45	45
(5年生)	70	60	58	47	54	36	44
(6年生)	73	69	59	57	47	53	35
速見小学校	402	386	373	362	355	357	357
(1年生)	69	64	59	63	59	65	66
(2年生)	61	67	62	58	62	58	64
(3年生)	63	60	66	61	56	60	57
(4年生)	71	62	58	64	59	55	59
(5年生)	65	69	60	57	63	58	54
(6年生)	73	64	68	59	56	61	57

※小学校は、1学年25人以下を網掛け、中学校は、1学年、50人以下を網掛け

学級数の予想推移

	令和5年	令和6年	令和7年	令和8年	令和9年	令和10年	令和11年
第三中学校	11	11	10	10	9	9	9
(1年生)	3	4	3	3	3	3	3
(2年生)	4	3	4	3	3	3	3
(3年生)	4	4	3	4	3	3	3
門真小学校	12	12	12	11	10	10	9
(1年生)	2	2	2	2	1	2	1
(2年生)	2	2	2	2	2	1	2
(3年生)	2	2	2	1	2	2	1
(4年生)	2	2	2	2	1	2	2
(5年生)	2	2	2	2	2	1	2
(6年生)	2	2	2	2	2	2	1
速見小学校	12	12	12	12	12	12	12
(1年生)	2	2	2	2	2	2	2
(2年生)	2	2	2	2	2	2	2
(3年生)	2	2	2	2	2	2	2
(4年生)	2	2	2	2	2	2	2
(5年生)	2	2	2	2	2	2	2
(6年生)	2	2	2	2	2	2	2

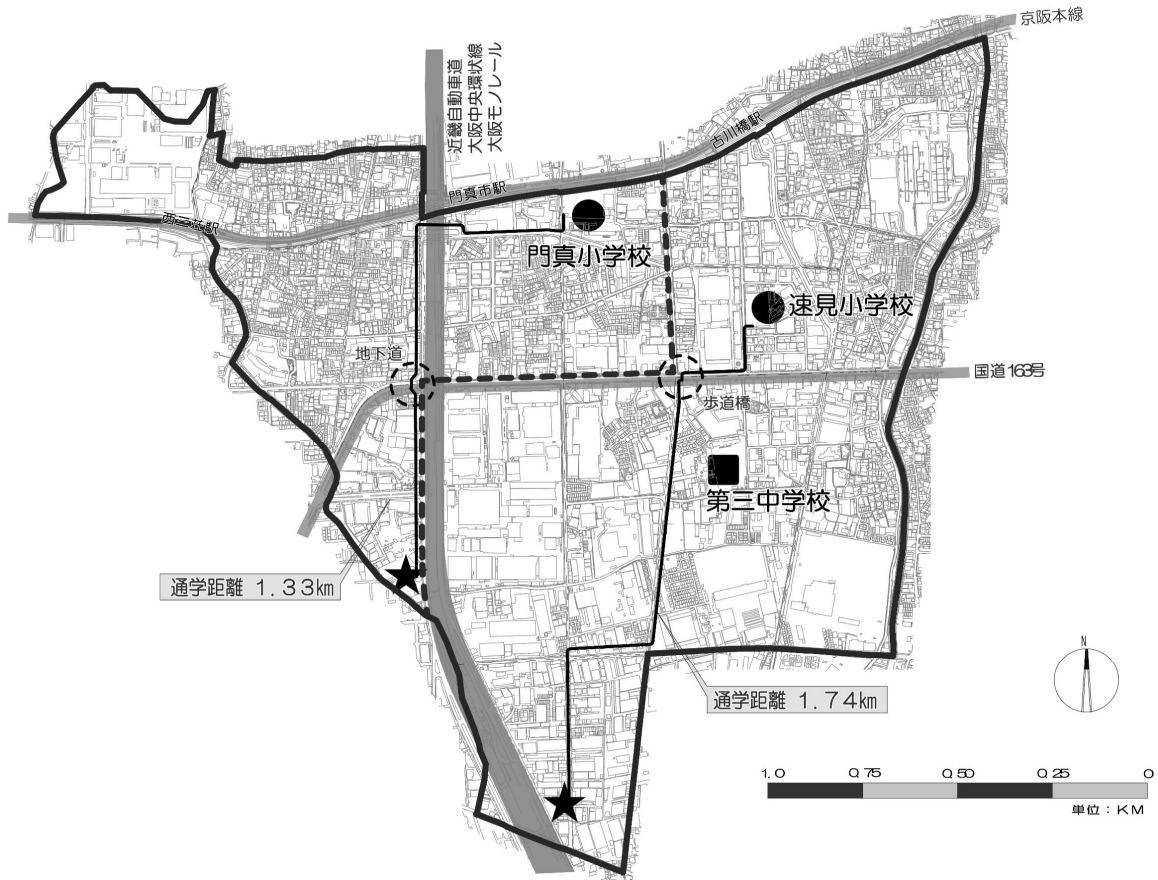
※小学校は1学級以下、中学校は3学級以下を網掛け



校区のめざす子ども像と各学校の教育目標（令和5年度）

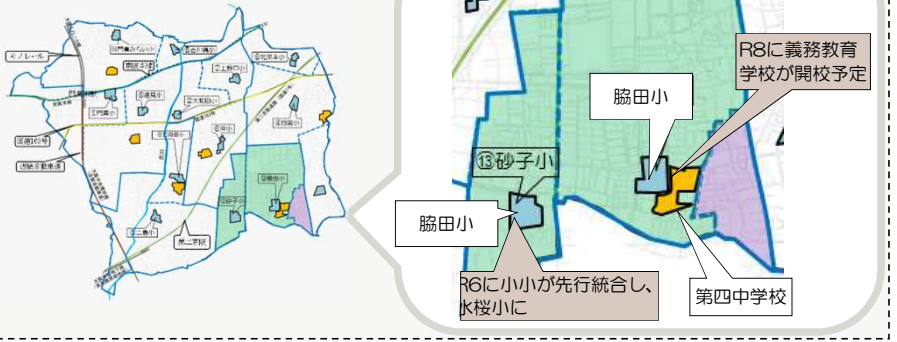
三中校区 めざす子ども像	
夢や希望をもち、意欲的に取り組める子どもの育成	
学校教育目標	
門真小学校	自ら学び、夢を持ち、未来を切り拓く生きる力を育てる
速見小学校	自主的で豊かな人間性を持ち、知、徳、体の調和のとれた、心身ともに健康な児童の育成をめざす。
第三中学校	心を磨く 知性を磨く 身体を磨く

小学校区内 最遠通学距離



第四中学校区

位置図



学校配置	中学校	第四中学校	
	小学校	脇田小学校	砂子小学校

脇田小学校通学区域	千石東町、脇田町、江端町1番から7番まで及び35番（1号から3号までに限る。）並びに40番、下馬伏町、鳥頭3丁目（9番から12番までに限る。）、鳥頭4丁目（8番から10番まで及び17番から26番までに限る。）、四宮6丁目	0.86
砂子小学校通学区域	千石西町、鳥頭4丁目（1番から7番まで及び11番から16番までに限る。）、三ツ島6丁目	0.45

施設名称	開校年月日	建築年(和暦)	建築年(西暦)	築年数(年) R5.4/1現	大規模改修(全面改修)	校地面積(m ²)	うち運動場面積(m ²)	構造	階数	延床面積(m ²)	耐震改修
第四中学校	昭和47年4月1日	昭和48年	1973	50	H11,H12	20,570	11,655	RC	4	7,643.43	実施済み
脇田小学校	昭和47年4月1日	昭和47年	1972	51		17,625	11,351	RC	4	7,057.73	実施済み
砂子小学校	平成17年4月1日	昭和51年	1976	47	H14,H15	18,417	13,635	RC	4	5,394.17	実施済み

(参考)

※R5.5/1時点	児童・生徒数 学級数	1年生	2年生	3年生	4年生	5年生	6年生
第四中学校	333 9	124 3	101 3	108 3			
脇田小学校	345 12	41 2	61 2	59 2	47 2	66 2	71 2
砂子小学校	120 6	12 1	24 1	19 1	17 1	26 1	22 1

	(最多)児童・生徒数 (最多)学級数		校区内世帯数と校区内人口 ※R6.1/1時点	
	第四中学校	昭和57年 1,400	33	校区内世帯数 8,292
脇田小学校	昭和57年 1,662	41	校区内世帯数 4,470	校区内人口 8,332
砂子小学校	平成17年 408	13	校区内世帯数 2,766	校区内人口 4,427

児童・生徒数の予想推移

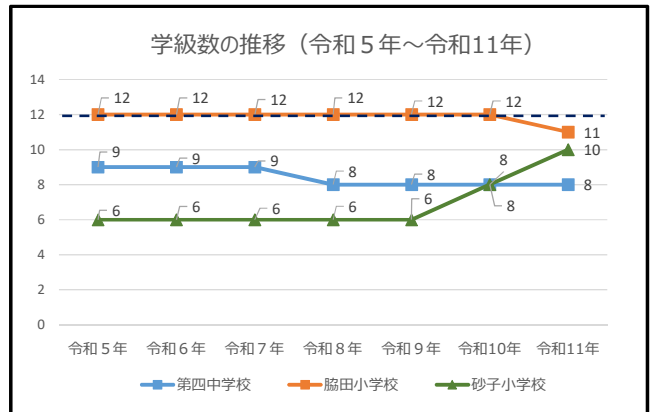
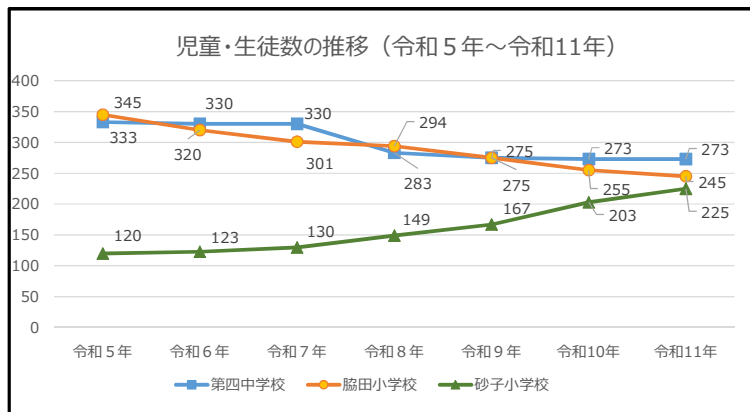
	令和5年	令和6年	令和7年	令和8年	令和9年	令和10年	令和11年
第四中学校	333	330	330	283	275	273	273
(1年生)	124	103	100	77	95	99	77
(2年生)	101	125	104	101	78	96	100
(3年生)	108	102	126	105	102	78	96
脇田小学校	345	320	301	294	275	255	245
(1年生)	41	46	43	41	39	42	31
(2年生)	61	41	46	43	41	39	42
(3年生)	59	61	42	46	43	42	39
(4年生)	47	59	62	42	47	43	42
(5年生)	66	47	60	62	42	47	44
(6年生)	71	66	48	60	63	42	47
砂子小学校	120	123	130	149	167	203	225
(1年生)	12	20	29	31	34	57	29
(2年生)	24	13	21	31	33	36	60
(3年生)	19	25	13	23	32	35	37
(4年生)	17	20	27	14	24	34	37
(5年生)	26	18	21	28	15	25	36
(6年生)	22	27	19	22	29	16	26

※小学校は、1学年25人以下を網掛け、中学校は、1学年、50人以下を網掛け

学級数の予想推移

	令和5年	令和6年	令和7年	令和8年	令和9年	令和10年	令和11年
第四中学校	9	9	9	8	8	8	8
(1年生)	3	3	3	2	3	3	2
(2年生)	3	3	3	3	2	3	3
(3年生)	3	3	3	3	3	2	3
脇田小学校	12	12	12	12	12	12	11
(1年生)	2	2	2	2	2	2	1
(2年生)	2	2	2	2	2	2	2
(3年生)	2	2	2	2	2	2	2
(4年生)	2	2	2	2	2	2	2
(5年生)	2	2	2	2	2	2	2
(6年生)	2	2	2	2	2	2	2
砂子小学校	6	6	6	6	6	8	10
(1年生)	1	1	1	1	1	2	1
(2年生)	1	1	1	1	1	2	2
(3年生)	1	1	1	1	1	1	2
(4年生)	1	1	1	1	1	1	2
(5年生)	1	1	1	1	1	1	2
(6年生)	1	1	1	1	1	1	1

※小学校は1学級以下、中学校は3学級以下を網掛け



校区のめざす子ども像と各学校の教育目標（令和5年度）

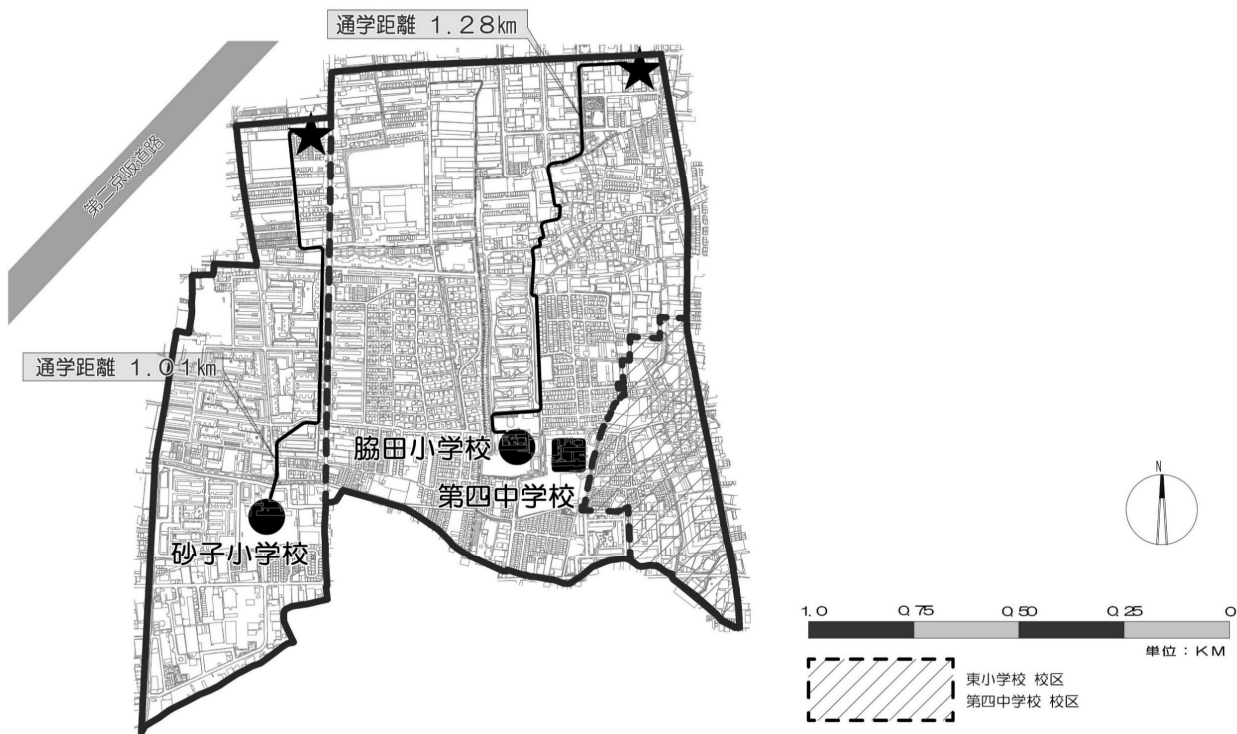
四中校区 めざす子ども像

自分を大切にできる子（肯定）、仲間を大切にできる子（共同）、未来を大切にできる子（自立）

学校教育目標

脇田小学校	夢を描き、未来を創る子どもたちの育成
砂子小学校	人間尊重の精神をすべての教育活動の基本とし、将来の自立をめざして、自分の生き方を見つける子どもの育成をめざす。
第四中学校	つながる・わかる・切り拓く

小学校区内 最遠通学距離



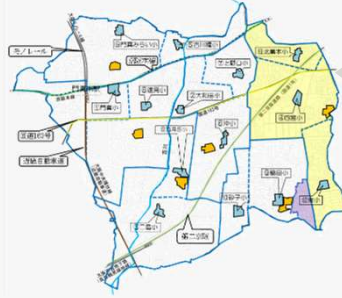
第五中学校区

学校配置	中学校	第五中学校		
	小学校	四宮小学校	北巣本小学校	東小学校

四宮小学校 通学区域	北巣本町35番から38番まで、下島町、宮前町、南野口町9番から11番まで、巣本町、北岸和田1丁目から3丁目まで、島頭1丁目、島頭3丁目（6番から8番まで及び13番から23番までに限る。）、四宮1丁目から5丁目まで	1.33
北巣本小学校 通学区域	上島町、城垣町、北巣本町1番から34番まで	0.40
東小学校 通学区域	江端町8番から39番まで（35番1号から3号までを除く。）、岸和田1丁目、岸和田2丁目、岸和田3丁目、岸和田4丁目、東江端町	0.72

(kmi)

位置図



施設名称	開校年月日	建築年 (和暦)	建築年 (西暦)	築年数 (年) R5.4/1現	大規模改修 (全面改修)	校地面積 (m ²)	うち運動場 面積 (m ²)	構造	階数	延床面積 (m ²)	耐震改修
第五中学校	昭和48年4月1日	昭和48年	1973	50	H27,H28	18,798	12,274	RC	4	7,287.41	実施済み
四宮小学校	明治7年10月12日	昭和40年	1965	58		17,744	9,835	RC	4	6,321.91	実施済み
北巣本小学校	昭和49年4月1日	昭和49年	1974	49		14,796	8,368	RC	4	5,445.86	実施済み
東小学校	昭和58年4月1日	昭和58年	1983	40		15,023	6,873	RC	3	5,422.99	不要

(参考)

※R5 5/1時点	児童・生徒数	1年生	2年生	3年生	4年生	5年生	6年生
	学級数						
第五中学校	430	144	138	148			
	12	4	4	4			
四宮小学校	394	53	65	64	69	66	77
	12	2	2	2	2	2	2
北巣本小学校	149	20	30	24	23	34	18
	6	1	1	1	1	1	1
東小学校	345	54	54	52	62	74	49
	12	2	2	2	2	2	2

	(最多)児童・生徒数 (最多)学級数		校区内世帯数と校区内人口 ※R6 1/1時点	
	昭	令	世帯数	人口
第五中学校	昭和61年	1,247	校区内世帯数	9,987
	昭和61年	29	校区内人口	18,559
四宮小学校	昭和57年	1,669	校区内世帯数	5,011
	昭和57年	40	校区内人口	9,453
北巣本小学校	昭和54年	902	校区内世帯数	2,533
	昭和53年	24	校区内人口	4,294
東小学校	昭和59年	767	校区内世帯数	3,499
	昭和59年	19	校区内人口	6,838

児童・生徒数の予想推移

	令和5年	令和6年	令和7年	令和8年	令和9年	令和10年	令和11年
第五中学校	430	399	408	389	378	352	317
(1年生)	144	119	147	125	108	120	91
(2年生)	138	143	118	146	124	108	119
(3年生)	148	137	143	118	146	124	107
四宮小学校	394	357	341	314	294	271	253
(1年生)	53	43	51	43	45	42	34
(2年生)	65	53	43	50	43	44	42
(3年生)	64	64	52	43	50	42	44
(4年生)	69	64	64	52	42	50	42
(5年生)	66	68	63	63	51	42	49
(6年生)	77	65	68	63	63	51	42
北巣本小学校	149	147	126	116	115	107	107
(1年生)	20	18	15	14	24	22	19
(2年生)	30	20	18	15	13	23	22
(3年生)	24	29	19	17	15	13	23
(4年生)	23	24	29	19	17	14	13
(5年生)	34	23	23	28	18	17	14
(6年生)	18	33	22	23	28	18	16
東小学校	345	341	313	295	304	288	267
(1年生)	54	45	45	44	59	39	34
(2年生)	54	54	46	45	44	59	39
(3年生)	52	54	54	46	45	44	59
(4年生)	62	52	54	54	46	45	44
(5年生)	74	62	52	54	55	46	45
(6年生)	49	74	62	52	55	55	46

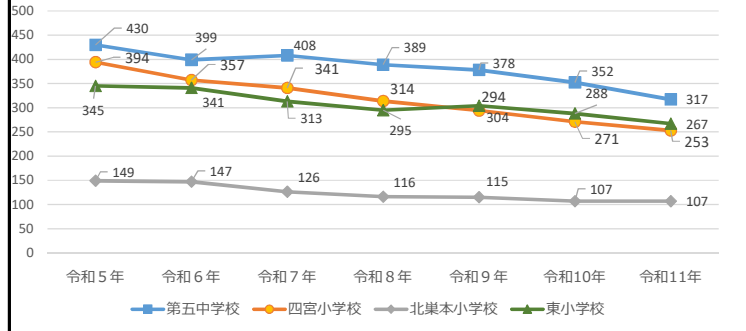
※小学校は、1学年25人以下を網掛け、中学校は、1学年、50人以下を網掛け

学級数の予想推移

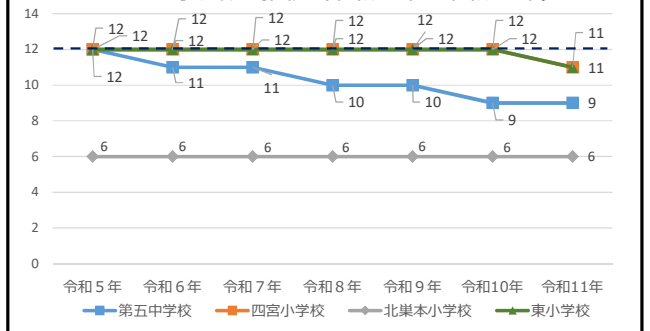
	令和5年	令和6年	令和7年	令和8年	令和9年	令和10年	令和11年
第五中学校	12	11	11	10	10	9	9
(1)	4	3	4	3	3	3	3
(2)	4	4	3	4	3	3	3
(3)	4	4	4	3	4	3	3
四宮小学校	12	12	12	12	12	12	11
(1)	2	2	2	2	2	2	1
(2)	2	2	2	2	2	2	2
(3)	2	2	2	2	2	2	2
(4)	2	2	2	2	2	2	2
(5)	2	2	2	2	2	2	2
(6)	2	2	2	2	2	2	2
北巣本小学校	6	6	6	6	6	6	6
(1)	1	1	1	1	1	1	1
(2)	1	1	1	1	1	1	1
(3)	1	1	1	1	1	1	1
(4)	1	1	1	1	1	1	1
(5)	1	1	1	1	1	1	1
(6)	1	1	1	1	1	1	1
東小学校	12	12	12	12	12	12	11
(1)	2	2	2	2	2	2	1
(2)	2	2	2	2	2	2	2
(3)	2	2	2	2	2	2	2
(4)	2	2	2	2	2	2	2
(5)	2	2	2	2	2	2	2
(6)	2	2	2	2	2	2	2

※小学校は1学級以下、中学校は3学級以下を網掛け

児童・生徒数の推移 (令和5年~令和11年)



学級数の推移 (令和5年~令和11年)



校区のめざす子ども像と各学校の教育目標（令和5年度）

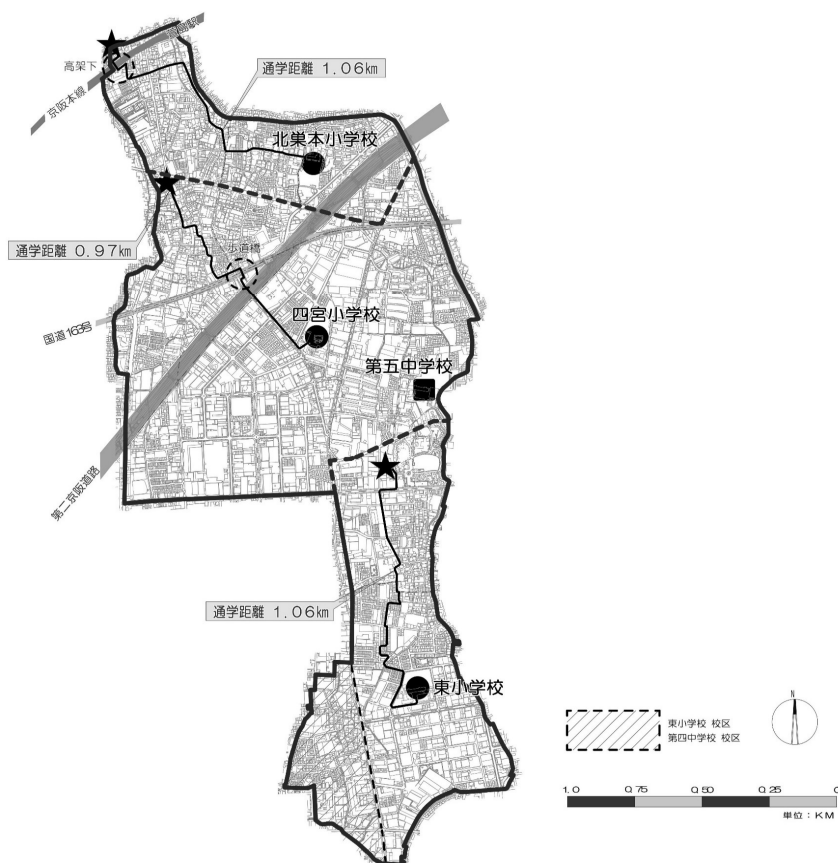
五中校区 めざす子ども像

自分の将来に夢を持ち、自ら課題を設定して前向きに生きる子ども

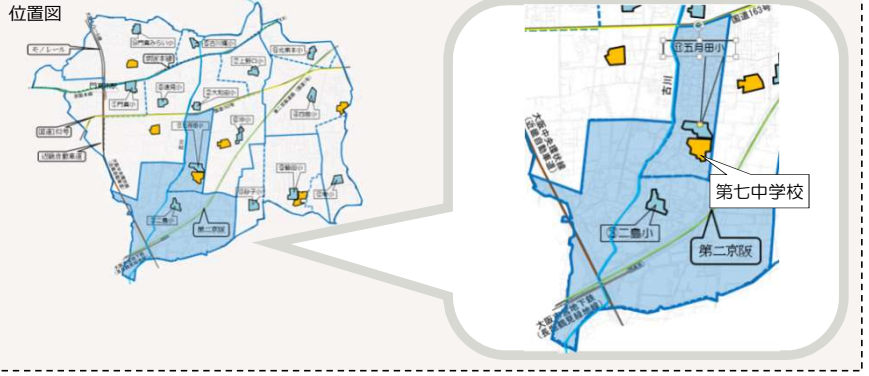
学校教育目標

四宮小学校	豊かな心、健やかな身体、確かな学力を身につけた子どもを育成する
北巣本小学校	新しい時代を切り拓く子どもの育成
東小学校	笑顔 つながる 鍛える
第五中学校	笑顔が輝く生徒の育成

小学校区内 最遠通学距離



第七中学校区



学校配置	中学校	第七中学校
	小学校	二島小学校 五月田小学校

二島小学校通学区域	三ツ島1丁目から5丁目まで、大字ひえ島、大字桑才、大字三番、桑才新町（府道深野南寺方大阪線以南）、東田町	1.86
五月田小学校通学区域	打越町、五月田町、北島町	0.45

施設名称	開校年月日	建築年(和暦)	建築年(西暦)	築年数(年) R5.4/1理	大規模改修(全面改修)	校地面積(m ²)	うち運動場面積(m ²)	構造	階数	延床面積(m ²)	耐震改修
第七中学校	昭和53年4月1日	昭和53年	1978	45		20,654	10,993	RC	4	7,925.00	実施済み
二島小学校	明治8年4月3日	昭和48年	1973	50		15,625	8,448	RC	4	6,603.15	実施済み
五月田小学校	昭和51年4月1日	昭和51年	1976	47	H25,H26	16,847	10,719	RC	4	5,438.22	実施済み

(参考)

※R5 5/1時点	児童・生徒数						
	学級数	1年生	2年生	3年生	4年生	5年生	6年生
第七中学校	315	97	100	118	/		
	10	3	3	4			
二島小学校	352	61	50	47	61	69	64
	12	2	2	2	2	2	2
五月田小学校	212	30	37	33	34	40	38
	7	1	2	1	1	1	1

	(最多)児童・生徒数 (最多)学級数		校区内世帯数と校区内人口 ※R6 1/1時点	
	第七中学校	昭和60年	1,178	校区内世帯数
昭和60年		27	校区内人口	13,278
二島小学校	昭和60年	989	校区内世帯数	4,633
	昭和59年	24	校区内人口	8,853
五月田小学校	昭和57年	670	校区内世帯数	2,231
	昭和57年	18	校区内人口	4,425

児童・生徒数の予想推移

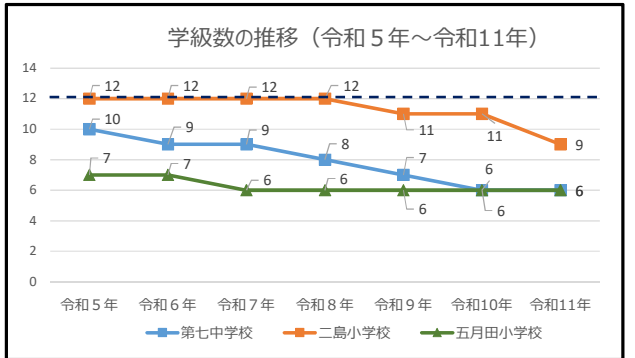
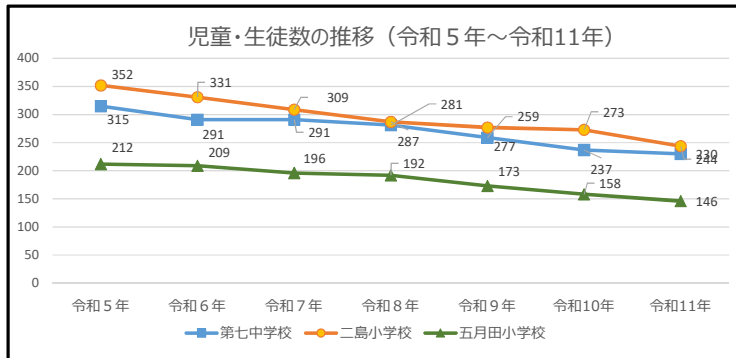
	令和5年	令和6年	令和7年	令和8年	令和9年	令和10年	令和11年
第七中学校	315	291	291	281	259	237	230
(1年生)	97	94	100	87	72	78	80
(2年生)	100	97	94	100	87	72	78
(3年生)	118	100	97	94	100	87	72
二島小学校	352	331	309	287	277	273	244
(1年生)	61	46	49	40	37	48	30
(2年生)	50	60	45	48	40	36	48
(3年生)	47	50	60	45	48	40	36
(4年生)	61	47	49	59	45	47	39
(5年生)	69	60	46	49	59	44	47
(6年生)	64	68	60	46	48	58	44
五月田小学校	212	209	196	192	173	158	146
(1年生)	30	35	29	31	13	23	19
(2年生)	37	30	35	29	31	13	22
(3年生)	33	37	30	35	29	30	13
(4年生)	34	33	36	29	35	29	30
(5年生)	40	34	33	36	29	34	28
(6年生)	38	40	33	32	36	29	34

※小学校は、1学年25人以下を網掛け、中学校は、1学年、50人以下を網掛け

学級数の予想推移

	令和5年	令和6年	令和7年	令和8年	令和9年	令和10年	令和11年
第七中学校	10	9	9	8	7	6	6
(1年生)	3	3	3	2	2	2	2
(2年生)	3	3	3	3	2	2	2
(3年生)	4	3	3	3	3	2	2
二島小学校	12	12	12	12	11	11	9
(1年生)	2	2	2	2	1	2	1
(2年生)	2	2	2	2	2	1	2
(3年生)	2	2	2	2	2	2	1
(4年生)	2	2	2	2	2	2	1
(5年生)	2	2	2	2	2	2	2
(6年生)	2	2	2	2	2	2	2
五月田小学校	7	7	6	6	6	6	6
(1年生)	1	1	1	1	1	1	1
(2年生)	2	1	1	1	1	1	1
(3年生)	1	2	1	1	1	1	1
(4年生)	1	1	1	1	1	1	1
(5年生)	1	1	1	1	1	1	1
(6年生)	1	1	1	1	1	1	1

※小学校は1学級以下、中学校は3学級以下を網掛け



校区のめざす子ども像と各学校の教育目標（令和5年度）

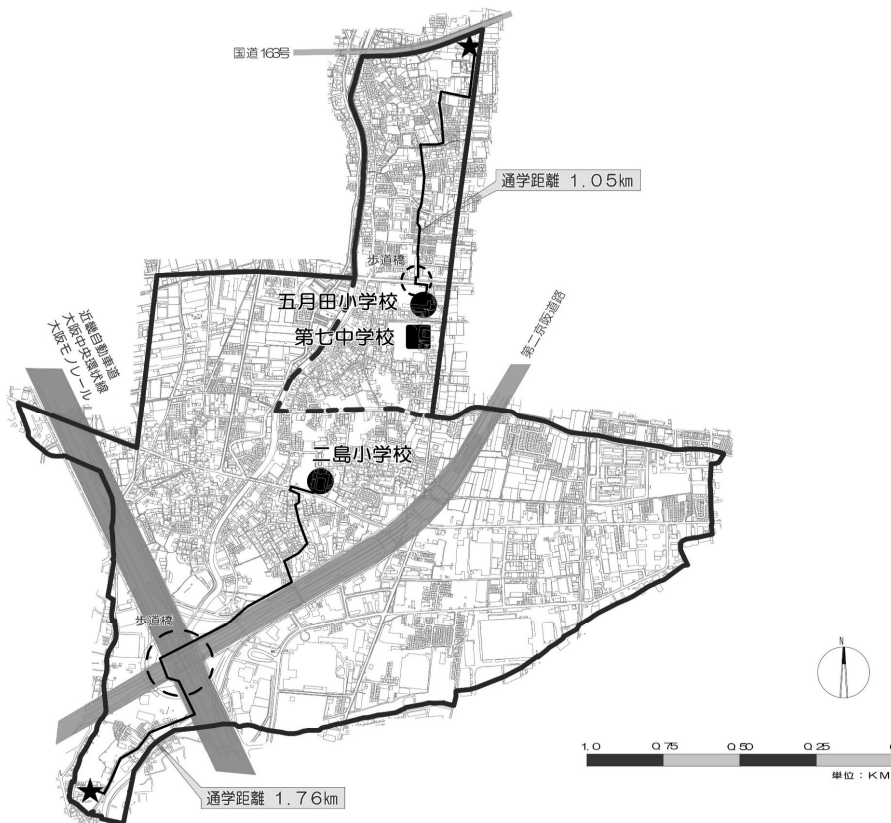
七中校区 めざす子ども像

なかまとともに豊かに学ぶ子～つながり・まなび・きりひろく～

学校教育目標

二島小学校	豊かな心と確かな学力を身につけ、健康で自立・自律心をもった『ふたしまっ子』の育成
五月田小学校	学び合い、ともに高め合う子どもの育成
第七中学校	自ら学び考え、心豊かでたくましい生徒育成

小学校区内 最遠通学距離



門真はすはな中学校区

学校配置	中学校	門真はすはな中学校	
	小学校	古川橋小学校	門真みらい小学校

古川橋小学校 通学区域	御堂町、常称寺町、宮野町、朝日町	0.43
門真みらい小学校 通学区域	小路町、堂山町、月出町、泉町、松葉町、向島町、中町、幸福町、大倉町、垣内町、浜町、石原町	1.36

位置図



施設名称	開校年月日	建築年 (和暦)	建築年 (西暦)	築年数 (年) R5.4/11	大規模改修 (全面改修)	校地面積 (㎡)	うち運動場 面積 (㎡)	構造	階数	延床面積 (㎡)	耐震改修
門真はすはな中学校	平成24年4月1日	平成24年	2012	11		16,458	8,805	RC	4	9,482.87	不要
古川橋小学校	昭和40年4月1日	昭和40年	1965	58		10,366	5,413	RC	3	5,088.90	実施済み
門真みらい小学校	平成24年4月1日	昭和45年	1970	53	H17,H18	14,867	9,363	RC	4	7,467.87	実施済み

※R5 5/1時点	児童・生徒 学級数	1年生	2年生	3年生	4年生	5年生	6年生
門真はすはな 中学校	426 12	153 4	144 4	129 4			
古川橋小学校	275 11	51 2	40 2	54 2			
門真みらい 小学校	601 18	103 3	104 3	94 3	100 3	95 3	105 3

(参考)

	(最多)児童・生徒数 (最多)学級数		校区内世帯数と校区内人口 ※R6 1/1時点	
	平成24年	学級数	校区内世帯数	校区内人口
門真はすはな中学校	577	15	14,310	24,315
古川橋小学校	1,152	28	4,441	7,398
門真みらい小学校	750	22	9,869	16,917

児童・生徒数の予想推移

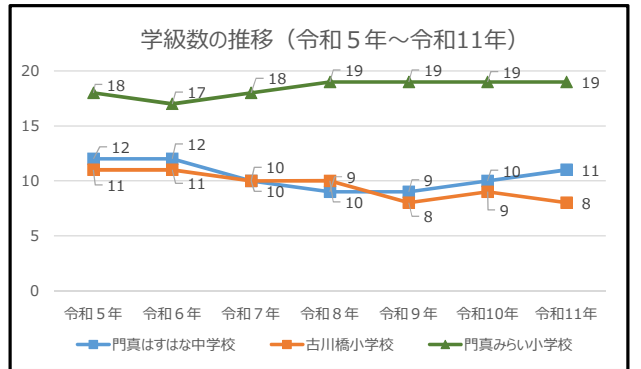
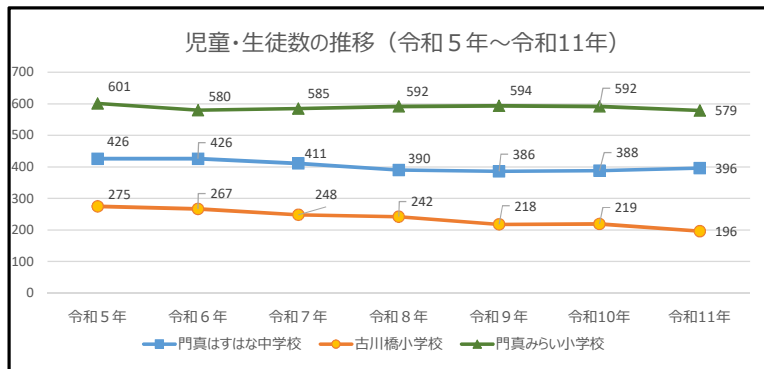
	令和5年	令和6年	令和7年	令和8年	令和9年	令和10年	令和11年
門真はすはな中学校	426	426	411	390	386	388	396
(1年生)	153	131	129	132	127	131	140
(2年生)	144	152	130	128	131	126	130
(3年生)	129	143	152	130	128	131	126
古川橋小学校	275	267	248	242	218	219	196
(1年生)	51	35	30	42	31	40	27
(2年生)	40	50	34	29	41	31	39
(3年生)	54	39	49	34	29	41	30
(4年生)	46	53	39	48	33	28	40
(5年生)	46	45	52	38	47	32	28
(6年生)	38	45	44	51	37	47	32
門真みらい小学校	601	580	585	592	594	592	579
(1年生)	103	82	97	106	94	102	90
(2年生)	104	104	83	97	107	95	103
(3年生)	94	105	104	83	98	107	95
(4年生)	100	94	105	105	84	98	108
(5年生)	95	100	95	106	105	84	99
(6年生)	105	95	101	95	106	106	84

※小学校は、1学年25人以下を網掛け、中学校は、1学年、50人以下を網掛け

学級数の予想推移

	令和5年	令和6年	令和7年	令和8年	令和9年	令和10年	令和11年
門真はすはな中学校	12	12	10	9	9	10	11
(1年生)	4	4	3	3	3	4	4
(2年生)	4	4	3	3	3	3	4
(3年生)	4	4	4	3	3	3	3
古川橋小学校	11	11	10	10	8	9	8
(1年生)	2	1	1	2	1	2	1
(2年生)	2	2	1	1	2	1	2
(3年生)	2	2	2	1	1	2	1
(4年生)	2	2	2	2	1	1	2
(5年生)	2	2	2	2	2	1	1
(6年生)	1	2	2	2	1	2	1
門真みらい小学校	18	17	18	19	19	19	19
(1年生)	3	3	3	4	3	3	3
(2年生)	3	3	3	3	4	3	3
(3年生)	3	3	3	3	3	4	3
(4年生)	3	3	3	3	3	3	4
(5年生)	3	3	3	3	3	3	3
(6年生)	3	2	3	3	3	3	3

※小学校は1学級以下、中学校は3学級以下を網掛け



校区のめざす子ども像と各学校の教育目標（令和5年度）

門真はすはな中学校区 めざす子ども像

未来を見すえて、主体的に学び続ける子ども
たがいに認め合い、つながりを求める子ども

学校教育目標

古川橋小学校	学びあう 支えあう 高めあう
門真みらい小学校	未来に生きる力を培う
門真はすはな中学校	未来を拓く ～キャリア教育をととして～

小学校区内 最遠通学距離

